








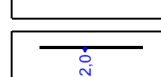





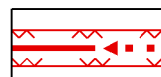

# LEGENDA

## USTALENIA OBOWIĄZUJĄCE

	granica obszaru objętego planem
	linie rozgraniczające tereny o różnym przeznaczeniu lub różnych zasadach zagospodarowania
	nieprzekraczalna linia zabudowy
	tereny zabudowy mieszkaniowej jednorodzinnej
	tereny zabudowy mieszkaniowo-usługowej
	teren usług publicznych
	tereny usług sportu i rekreacji
	tereny obiektów produkcyjnych, składów i magazynów oraz usług
	teren eksploatacji surowców
	tereny rolnicze
	teren obsługi produkcji w gospodarstwach rolnych, hodowlanych i ogrodniczych oraz gospodarstwach leśnych i rybackich
	teren zabudowy zagrodowej w gospodarstwach rolnych, hodowlanych i ogrodniczych
	lasy
	teren zieleni urządzonej
	cmentarz - nieczynny
	tereny wód powierzchniowych śródlądowych
	teren drogi publicznej klasy głównej
	tereny dróg publicznych klasy dojazdowej
	tereny dróg wewnętrznych
	teren ciągu pieszo-rowerowego
	tereny infrastruktury technicznej - elektroenergetyka
	tereny infrastruktury technicznej - wodociągi

	tereny infrastruktury technicznej
	obszar ujęty w ewidencji zabytków
	obiekt ujęty w ewidencji zabytków
	granica strefy "A" ochrony konserwatorskiej
	granica strefy "B" ochrony konserwatorskiej tożsamej z obszarem ujętym w ewidencji zabytków
	granica strefy "OW" ochrony konserwatorskiej dla ochrony zabytków archeologicznych
	stanowisko archeologiczne
	granice strefy bezpieczeństwa istniejącego rurociągu paliwowego
	pasy zieleni izolacyjnej
	wymiary w metrach

## OZNACZENIA INFORMACYJNE

	obszar wpisany do rejestru zabytków
	granica strefy ochrony bezpośredniej ujęcia wody
	istniejący rurociąg paliwowy wysokiego ciśnienia 6,3 MPa DN250
	istniejąca linia elektroenergetyczna wraz pasem ochronnym
	granica udokumentowanego złoża

*Obszar opracowania w całości położony jest w granicach Obszaru Chronionego Krajobrazu „Wzgórza Ostrzeszowskie i Kotlina Odolanowska”*